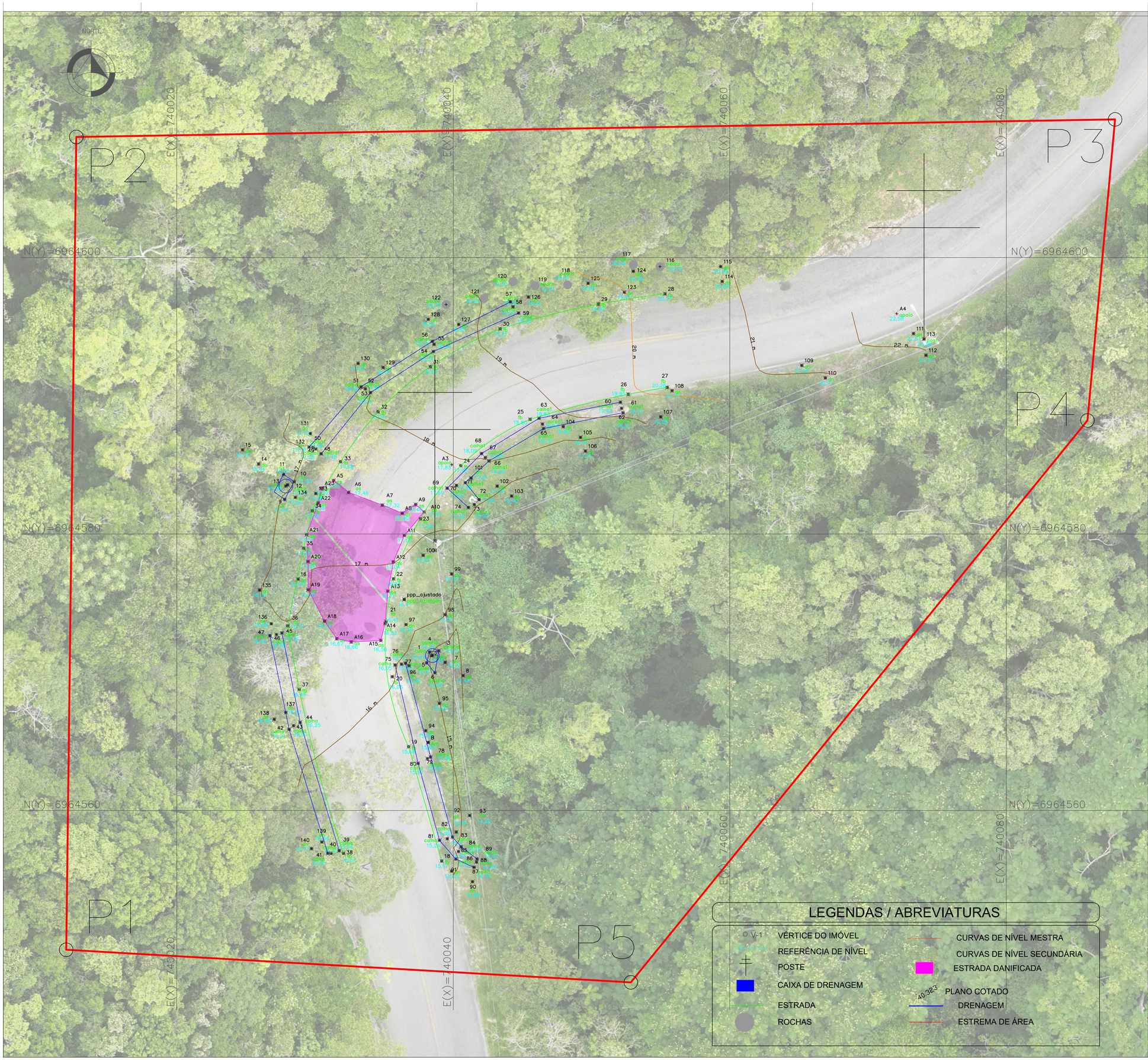

LEGENDAS / ABREVIATURAS

- V-1 VÉRTICE DO IMÓVEL
- REFERÊNCIA DE NÍVEL
- POSTE
- CAIXA DE DRENAGEM
- ESTRADA
- ROCHAS
- CURVAS DE NÍVEL MESTRA
- CURVAS DE NÍVEL SECUNDÁRIA
- ESTRADA DANIFICADA
- 40.323 PLANO COTADO
- DRENAGEM
- ESTREMA DE ÁREA

MAPA DE LOCALIZAÇÃO

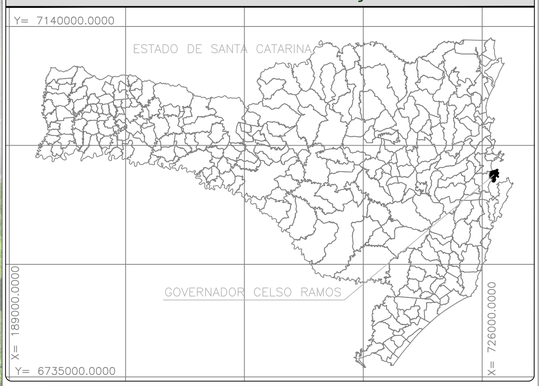

LOCALIZAÇÃO DO IMÓVEL

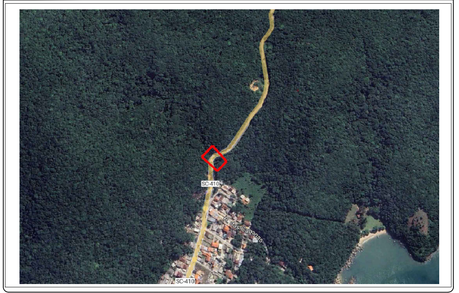

Tabela de Coordenadas – Azimutes – Distâncias						
Ponto	Azimute	Distância(m)	E(m)	N(m)	Fator K	Confrontante
P1 – P2	0°42'26"	58,80	740012,736	6964608,726	1,00031087	
P2 – P3	89°01'53"	75,14	740087,866	6964609,997	1,00031132	
P3 – P4	185°14'15"	21,87	740085,870	6964588,220	1,00031130	
P4 – P5	219°05'38"	52,38	740052,842	6964547,570	1,00031111	
P5 – P1	273°18'24"	40,90	740012,010	6964549,929	1,00031087	

Area m2.	Area Ha.	Area Alq.	Perímetro m.
3843,099	0,384	0,159	249,09

NOTAS

Laudo Técnico

Atesto, sob as penas da lei, que os valores corretos das coordenadas e distâncias são os apresentados nesta planta e no memorial que acompanha.

Florianópolis, 22 de Janeiro de 2026.

Nº	DESCRIÇÃO	DATA
R00	EMISSÃO INICIAL	22/01/2026

OBS.: TODAS AS MEDIDAS DEVEM SER CONFERIDAS EM OBRA, CASO SEJA NECESSÁRIO ALGUMA ALTERAÇÃO, ENTRAR EM CONTATO COM O PROJETISTA RESPONSÁVEL

ASSINATURAS

CLIENTE:

PREFEITURA MUNICIPAL DE GOVERNADOR CELSO RAMOS
CNPJ: 82.892.373/0001-89

RESPONSÁVEL TÉCNICO: MARCO AURELIO SACENTI:04158791910

Assinado de forma digital por MARCO AURELIO SACENTI:04158791910
Dados: 2026.01.30 15:14:19 -03'00'

MARCO AURÉLIO SACENTI
CREA/SC: 082270-7

TOPOGRAFIA

ENGEPLANTI
PROJETOS E SUPERVISÃO
Engeplanti Consultoria LTDA./ CREA nº 163388-0 / CNPJ 23.002.667/0001-29
Rua Cristóvão Nunes Pires, 110 - CEP 88010-120 - Florianópolis /
Fone: (48) 3364-2209 / email: complementares@engeplanti.com.br

OBRA: **META 13**

INSCRIÇÃO IMOBILIÁRIA:

ENDEREÇO: Estrada Costeira da Armação (SC-410 e GCR-120), Fazenda da Armação, Governador Celso Ramos/SC

CONTEÚDO: LEVANTAMENTO TOPOGRÁFICO PLANIALTIMÉTRICO

ESCALA: INDICADA

ETAPA: PROJETO EXECUTIVO

PRANCHA: TOP **01/01**

ARQUIVO: 029-23-35-04-META 13-TOP-PE-R00